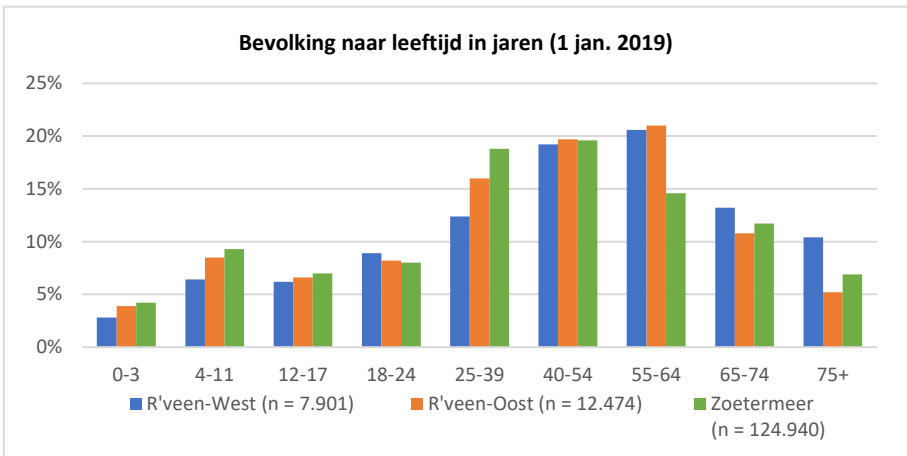


Oppervlakte (1 jan. 2019)			
	R'veen-West	R'veen-Oost	Zoetermeer
Oppervlakte in ha	171	223	3.705
waarvan water in ha	10,3	17,0	368,1

Bron: Stadsbeheer.

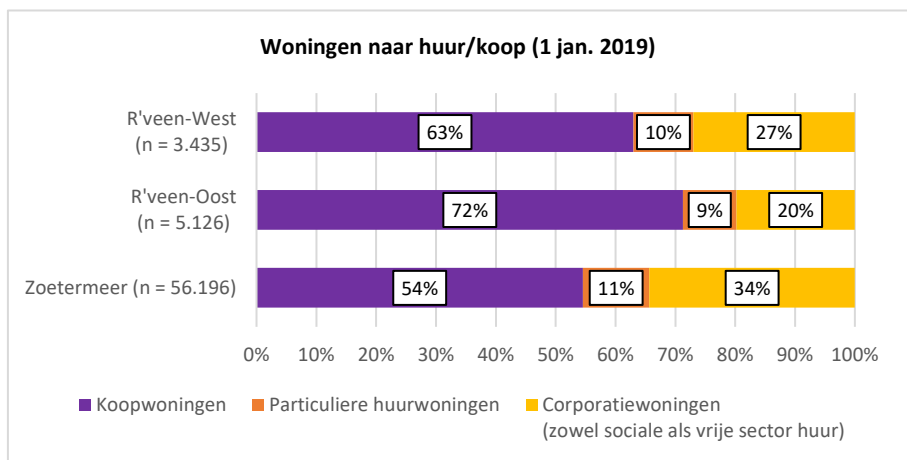


Bron: BRP.

Bevolking (1 jan. 2019)			
	R'veen-West	R'veen-Oost	Zoetermeer
Gemiddelde leeftijd	46 jaar	42 jaar	41 jaar
Eenpersoonshuishoudens	27%	23%	32%
Personen met een niet-westerse migratieachtergrond	14%	15%	20%
Inwoners buiten NL geboren	11%	13%	16%
Prognose 2020*	8.202	12.594	125.659
Prognose 2025*	8.039	12.400	123.922
Prognose 2030*	7.916	12.225	122.009
Prognose 2037*	7.796	12.077	120.317

Bron: BRP- Zoetermeer, Bevolkingsprognose Zoetermeer 2017 - 2037.

*Betreft bevolkingsprognose 2017. Een recentere prognose is niet beschikbaar.

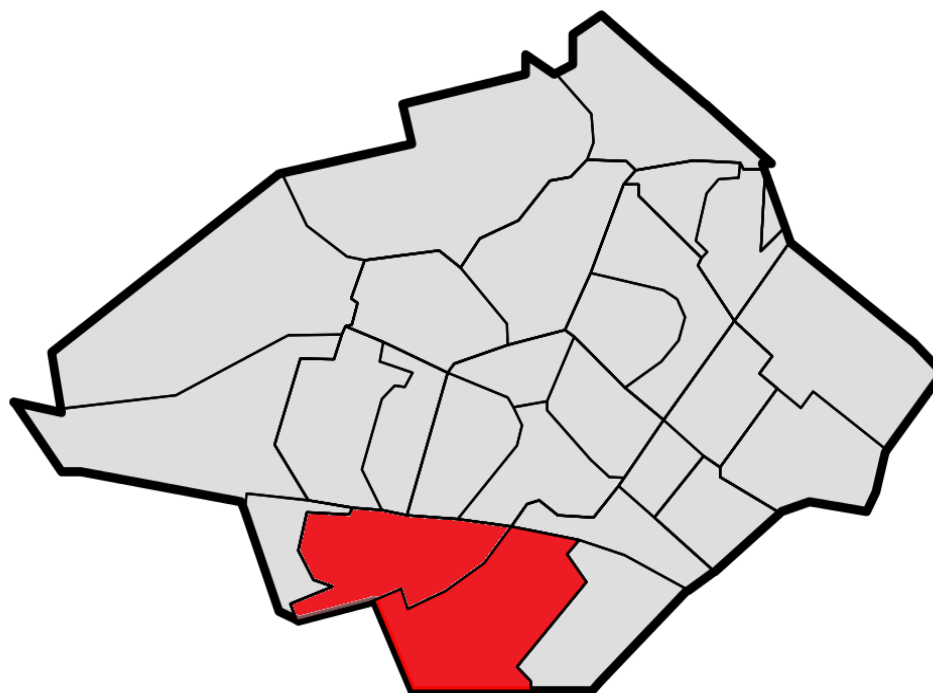


Bron: BAG, Belastingen.

Woningen			
	R'veen-West	R'veen-Oost	Zoetermeer
Eengezinswoningen (01-01-2019)	65%	85%	58%
Meergezinswoningen (01-01-2019)	35%	15%	42%
Gem. WOZ-waarde (01-01-2018)	€ 269.667	€ 247.169	€ 220.064
Gem. woningbezetting (01-01-2019)	2,30014556	2,433476395	2,223289914
Bevolkingsdichtheid per ha land (01-01-2019)	49/ha	61/ha	37/ha
Woningdichtheid per ha land (01-01-2019)	21/ha	25/ha	17/ha

Bron: BAG, Belastingen, BRP.

Wijkprofiel Rokkeveen 2019



Economie

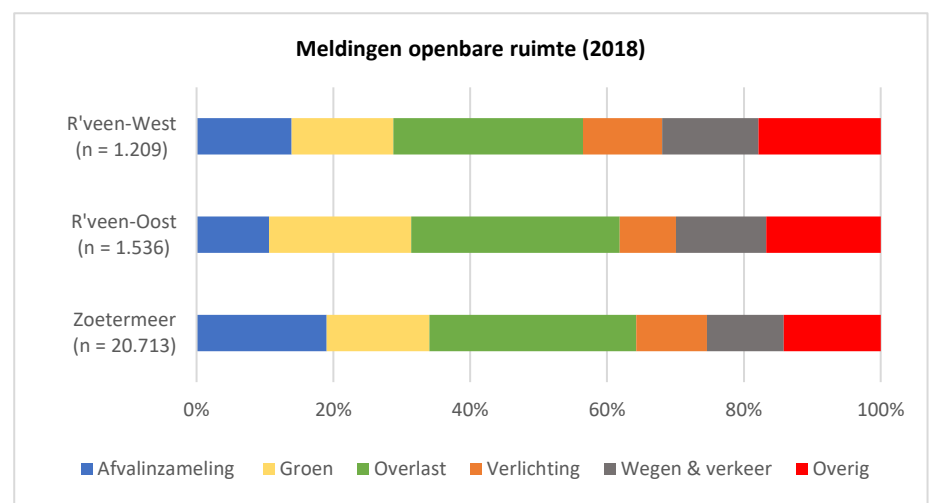
	R'veen-West	R'veen-Oost	Zoetermeer
Banen* (01-01-2018)	7.750	2.311	51.349
Bedrijfsvestigingen (01-01-2018)	668	711	8.932
Geregistreerde werkzoekenden			6.297
UWV** (01-01-2019)			
% GWU-ers*** (01-01-2019)			9,4%

Bron: Werkgelegenheidsregister Haaglanden, UWV Arbeidsmarkt cijfers.

*Betreft: banen fulltime, parttime en uitzendkrachten.

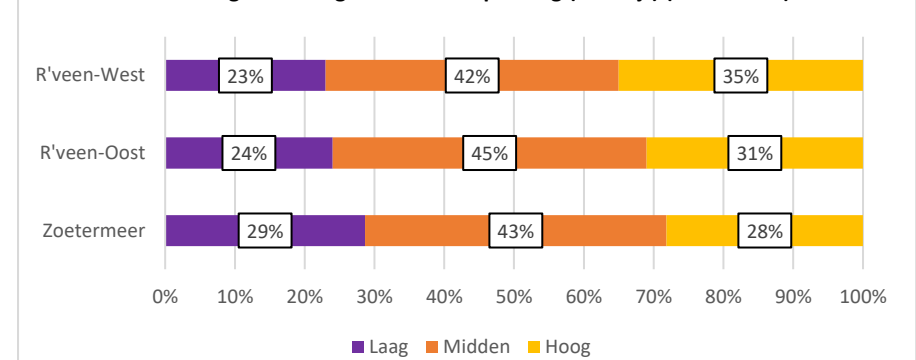
**Betreft personen met een: WW-uitkering, AG-uitkering (Wajong, WGA, WAO, WAZ) met arbeidsvermogen, bijstandsuitkering en personen die geen uitkering ontvangen maar toch een actief CV op werk.nl hebben staan. Buurtcijfers zijn nog niet beschikbaar.

***Betreft voorlopig cijfer geregistreerd werkzoekende als percentage van de beroepsbevolking. Buurtcijfers zijn nog niet beschikbaar.



Bron: Melddesk - Zoetermeer

Bevolking naar hoogst voltooide opleiding (15-74 jr) (1 okt. 2017)



Bron: CBS. Sinds 2019 gebruiken wij niet meer de gemeentelijke enquête maar het CBS als bron.

Laag = o.a. basisschool, MAVO, VMBO; Midden = o.a. VWO, HAVO, MTS; Hoog = HBO, WO.

Uitkeringsgerechtigden (1 jan. 2019*)

	R'veen-West	R'veen-Oost	Zoetermeer
AOW	1.740	1.800	21.390
Bijstand	60	120	3.230
AO	260	440	5.080
WW	120	200	1.940

Bron: CBS, Statline.

*Voorlopige cijfers.

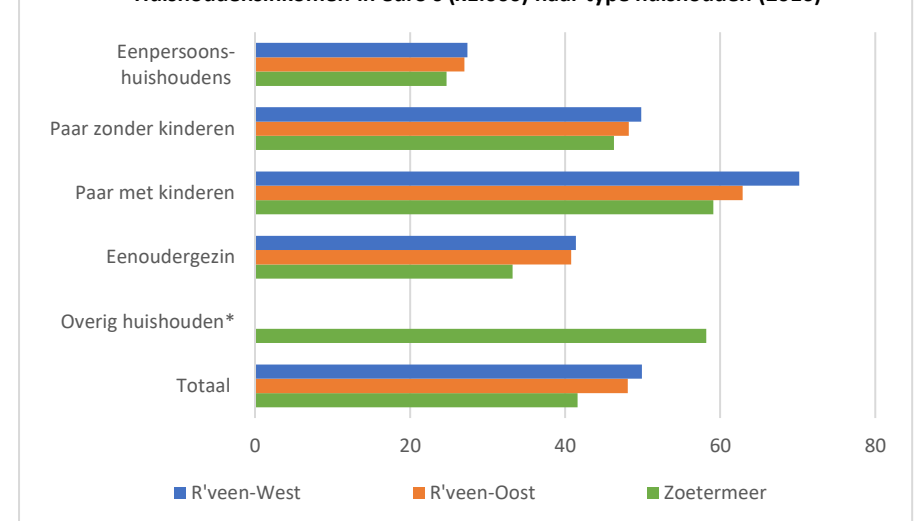
AOW = Algemene Ouderdomswet.

Bijstand = WWB of Participatiewet, betreft personen tot de AOW-leeftijd.

AO = Arbeidsongeschiktheidsuitkering op grond van WAO/WAZ/WIA, Wajong of wet Wajong.

WW = Werkloosheidswet.

Huishoudensinkomen in euro's (x1.000) naar type huishouden (2016)



Bron: CBS, Integraal inkomens- en vermogensonderzoek (IIV) 2016.

*Vanwege het lage aantal huishoudens in deze categorie worden de gegevens voor Rokkeveen niet weergegeven.

Gemiddeld besteedbaar huishoudensinkomen in 2016 van particuliere huishoudens met inkomen naar samenstelling van het huishouden in duizendtallen euro's (excl. studentenhuishoudens).

Huishoudens met een laag inkomen (2016)

	R'veen-West	R'veen-Oost	Zoetermeer
Aantal	92	179	3.913
Percentage	2,7%	3,5%	7,3%

Bron: CBS, Integraal inkomens- en vermogensonderzoek (IIV) 2016.

Betreft particuliere huishoudens in 2016 met tenminste 1 jaar een inkomen < € 9.249,- (excl. studentenhuishoudens).