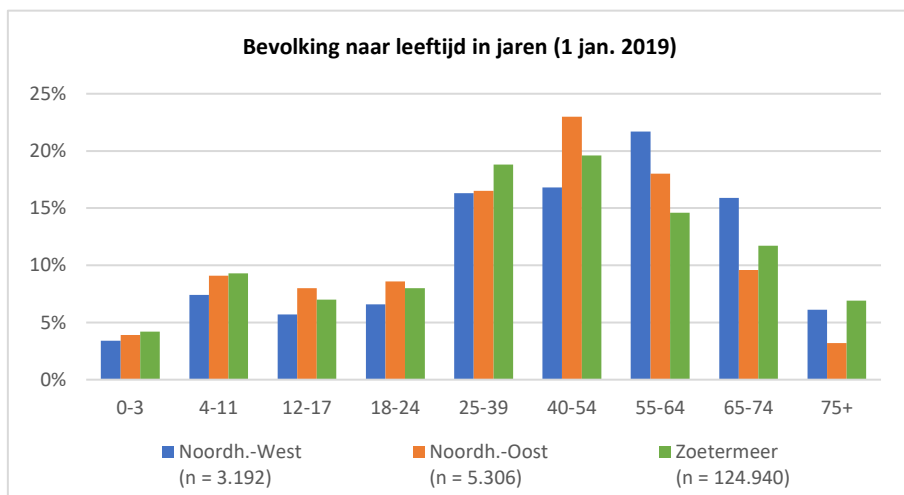


Oppervlakte (1 jan. 2019)

	Noordh.-West	Noordh.-Oost	Zoetermeer
Oppervlakte in ha	50	86	3.705
waarvan water in ha	4,9	8,6	368,1

Bron: Stadsbeheer.



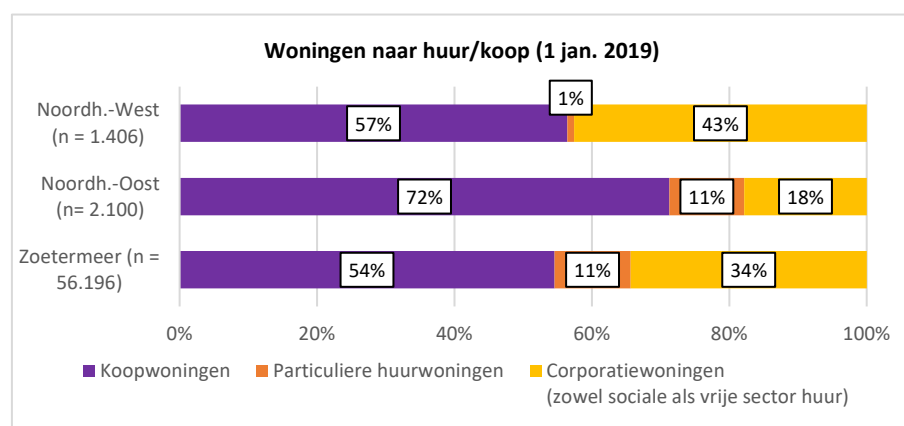
Bron: BRP.

Bevolking (1 jan. 2019)

	Noordh.-West	Noordh.-Oost	Zoetermeer
Gemiddelde leeftijd	45 jaar	40 jaar	41 jaar
Eenpersoonshuishoudens	27%	22%	32%
Personen met een niet-westerse migratieachtergrond	14%	15%	21%
Inwoners buiten NL geboren	13%	11%	16%
Prognose 2020*	3.195	5.225	125.659
Prognose 2025*	3.177	5.186	123.922
Prognose 2030*	3.150	5.125	122.009
Prognose 2037*	3.125	5.080	120.317

Bron: BRP- Zoetermeer, Bevolkingsprognose Zoetermeer 2017 - 2037.

*Betreft bevolkingsprognose 2017. Een recentere prognose is niet beschikbaar.



Bron: BAG, Belastingen.

Woningen

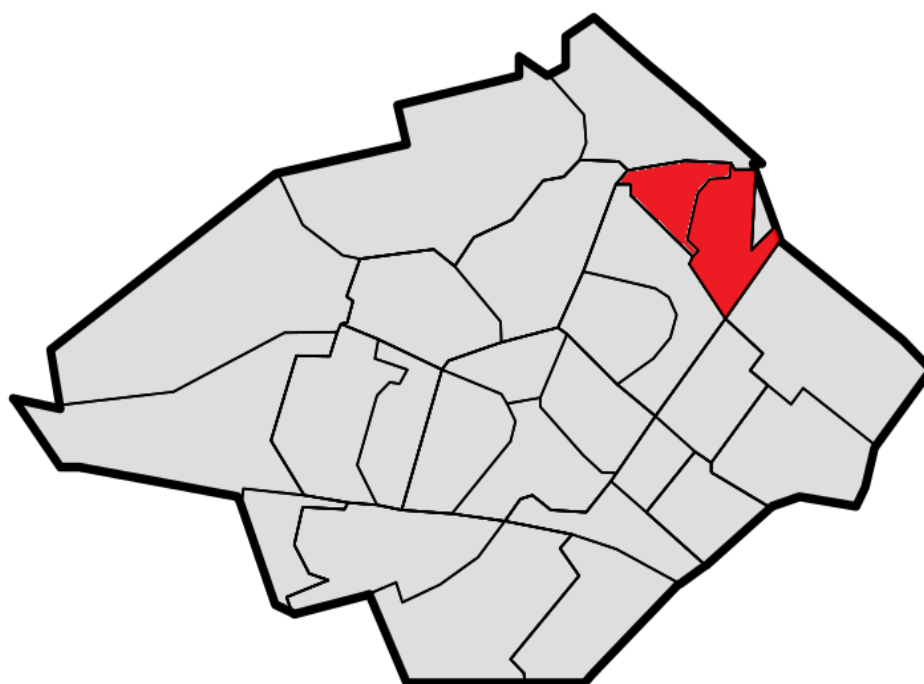
	Noordh.-West	Noordh.-Oost	Zoetermeer
Eengezinswoningen (01-01-2019)	82%	83%	58%
Meergezinswoningen (01-01-2019)	18%	17%	42%
Gem. WOZ-waarde (01-01-2018)	€ 256.560	€ 266.385	€ 220.064
Gem. woningbezetting (01-01-2019)	2,27	2,53	2,22
Bevolkingsdichtheid per ha land (01-01-2019)	71/ha	69/ha	37/ha
Woningdichtheid per ha land (01-01-2019)	31/ha	27/ha	17/ha

Bron: BAG, Belastingen., BRP.



gemeente
Zoetermeer

Wijkprofiel Noordhove 2019



Economie

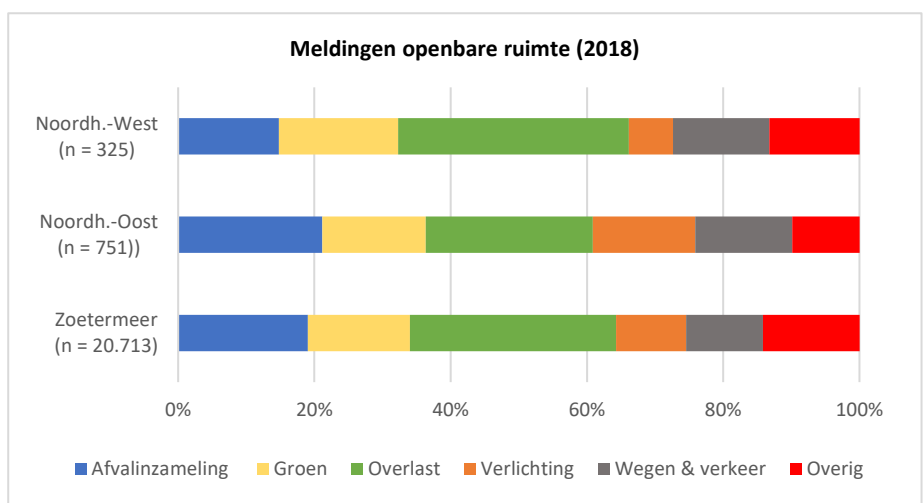
	Noordh.-West	Noordh.-Oost	Zoetermeer
Banen* (01-01-2018)	539	416	51.349
Bedrijfsvestigingen (01-01-2018)	217	313	8.932
Geregistreerde werkzoekenden	.	.	6.297
UWV** (01-01-2019)	.	.	.
% GWU-ers*** (01-01-2019)	.	.	9,4%

Bron: Werkgelegenheidsregister Haaglanden, UWV Arbeidsmarkt cijfers.

*Betreft: banen fulltime, parttime en uitzendkrachten.

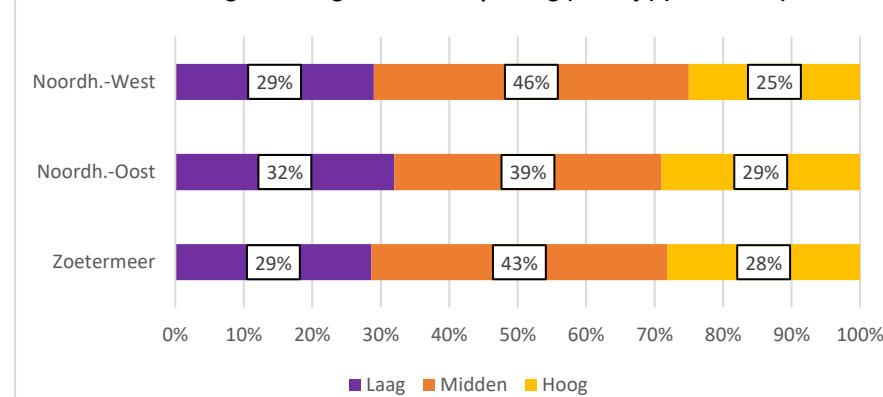
**Betreft personen met een: WW-uitkering, AG-uitkering (Wajong, WGA, WAO, WAZ) met arbeidsvermogen, bijstandsuitkering en personen die geen uitkering ontvangen maar toch een actief CV op werk.nl hebben staan. Buurtcijfers zijn nog niet beschikbaar.

***Betreft voorlopig cijfer geregistreerd werkzoekende als percentage van de beroepsbevolking. Buurtcijfers zijn nog niet beschikbaar.



Bron: Meldesk - Zoetermeer

Bevolking naar hoogst voltooide opleiding (15-74 jr) (1 okt. 2017)



Bron: CBS. Sinds 2019 gebruiken wij niet meer de gemeentelijke enquête maar het CBS als bron.

Laag = o.a. basisschool, MAVO, VMBO; Midden = o.a. VWO, HAVO, MTS; Hoog = HBO, WO.

Uitkeringsgerechtigden (1 jan. 2019*)

	Noordh.-West	Noordh.-Oost	Zoetermeer
AOW	630	610	21.390
Bijstand	60	80	3.230
AO	160	180	5.080
WW	60	110	1.940

Bron: CBS, Statline.

*Voorlopige cijfers.

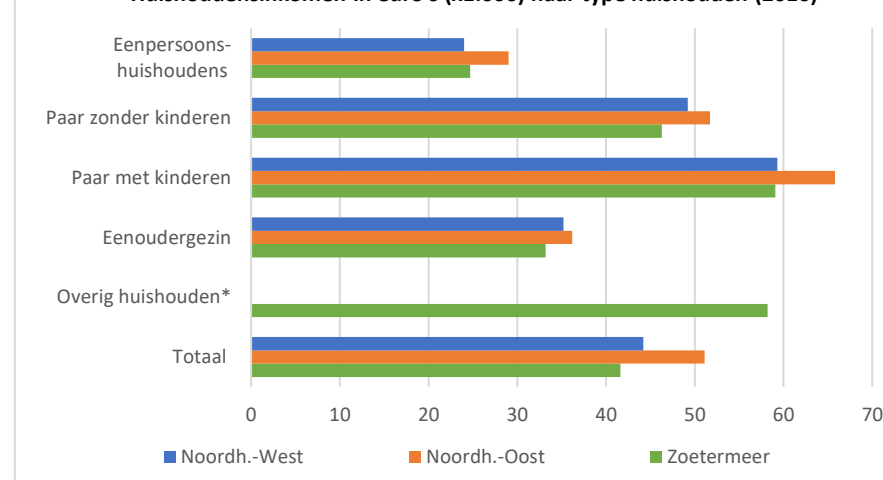
AOW = Algemene Ouderdomswet.

Bijstand = WWB of Participatiewet, betreft personen tot de AOW-leeftijd.

AO = Arbeidsongeschiktheidsuitkering op grond van WAO/WAZ/WIA, Wajong of wet Wajong.

WW = Werkloosheidswet.

Huishoudensinkomen in euro's (x1.000) naar type huishouden (2016)



Bron: CBS, Integraal inkomens- en vermogensonderzoek (IIV) 2016.

*Vanwege het lage aantal huishoudens in deze categorie worden de gegevens voor Noordhove niet weergegeven.

Gemiddeld besteedbaar huishoudensinkomen in 2016 van particuliere huishoudens met inkomen naar samenstelling van het huishouden in duizendtallen euro's (excl. studentenhuishoudens).

Huishoudens met een laag inkomen (2016)

	Noordh.-West	Noordh.-Oost	Zoetermeer
Aantal	94	107	3.913
Percentage	6,7%	5,1%	7,3%

Bron: CBS, Integraal inkomens- en vermogensonderzoek (IIV) 2016.

Betreft particuliere huishoudens in 2016 met tenminste 1 jaar een inkomen < € 9.249,- (excl. studentenhuishoudens).