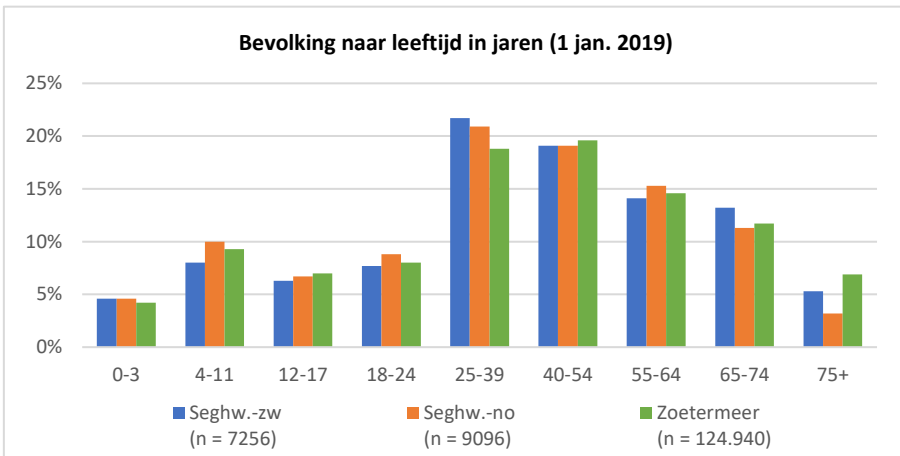


Oppervlakte (1 jan. 2019)			
	Seghw.-zw	Seghw.-no	Zoetermeer
Oppervlakte in ha	92	137	3.705
waarvan water in ha	3,6	6,7	368,1

Bron: Stadsbeheer.

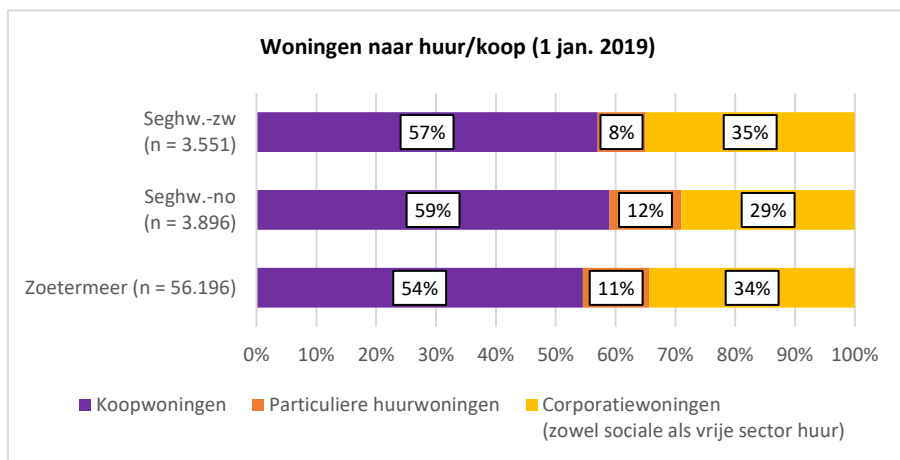


Bron: BRP.

Bevolking (1 jan. 2019)			
	Seghw.-zw	Seghw.-no	Zoetermeer
Gemiddelde leeftijd	41 jaar	39 jaar	41 jaar
Eenpersoonshuishoudens	36%	28%	32%
Personen met een niet-westerse migratieachtergrond	16%	19%	21%
Inwoners buiten NL geboren	14%	15%	16%
Prognose 2020*	7.214	9.117	125.659
Prognose 2025*	7.113	9.059	123.922
Prognose 2030*	7.025	8.971	122.009
Prognose 2037*	6.952	8.873	120.317

Bron: BRP- Zoetermeer, Bevolkingsprognose Zoetermeer 2017 - 2037.

*Betreft bevolkingsprognose 2017. Een recentere prognose is niet beschikbaar.



Bron: BAG, Belastingen.

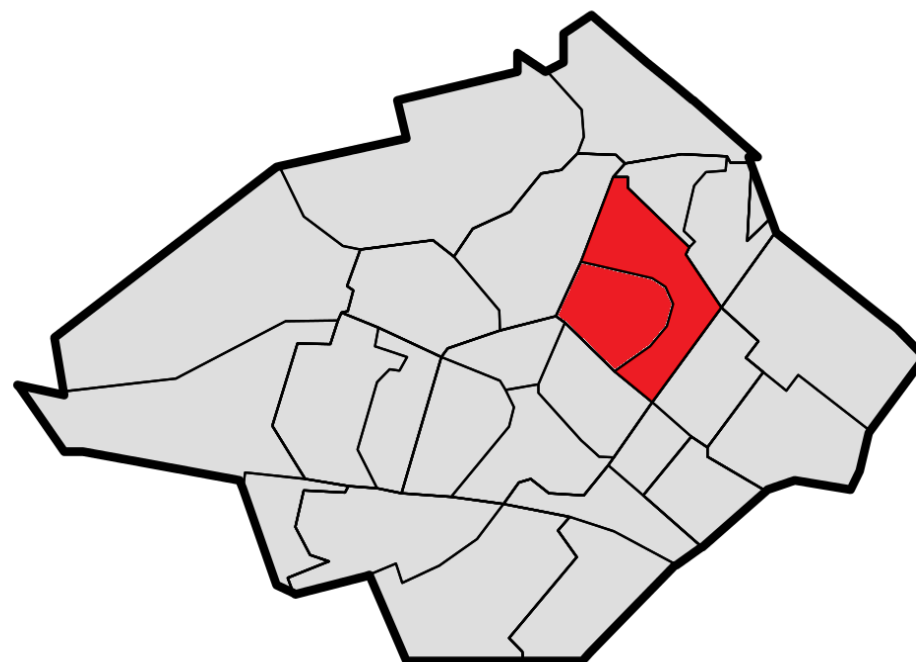
Woningen			
	Seghw.-zw	Seghw.-no	Zoetermeer
Eengezinswoningen (01-01-2019)	62%	73%	58%
Meergezinswoningen (01-01-2019)	38%	27%	42%
Gem. WOZ-waarde (01-01-2018)	€ 200.157	€ 203.817	€ 220.064
Gem. woningbezetting (01-01-2019)	2,043368065	2,334702259	2,223289914
Bevolkingsdichtheid per ha land (01-01-2019)	82/ha	70/ha	37/ha
Woningdichtheid per ha land (01-01-2019)	40/ha	30/ha	17/ha

Bron: BAG, Belastingen, BRP.



gemeente
Zoetermeer

Wijkprofiel Seghwaert 2019



Economie

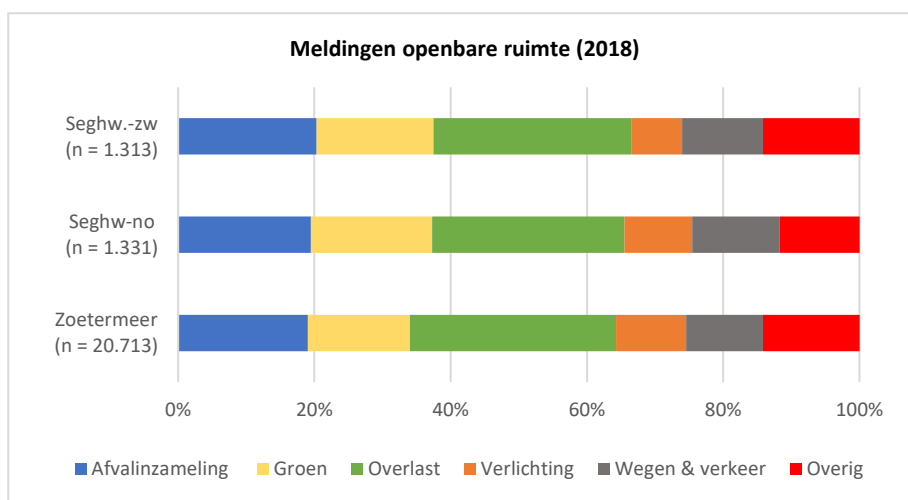
	Seghw.-zw	Seghw.-no	Zoetermeer
Banen* (01-01-2018)	1.284	968	51.349
Bedrijfsvestigingen (01-01-2018)	450	509	8.932
Geregistreerde werkzoekenden	.	.	6.297
UWV** (01-01-2019)	.	.	.
% GWU-ers*** (01-01-2019)	.	.	9,4%

Bron: Werkgelegenheidsregister Haaglanden, UWV Arbeidsmarkt cijfers.

*Betreft: banen fulltime, parttime en uitzendkrachten.

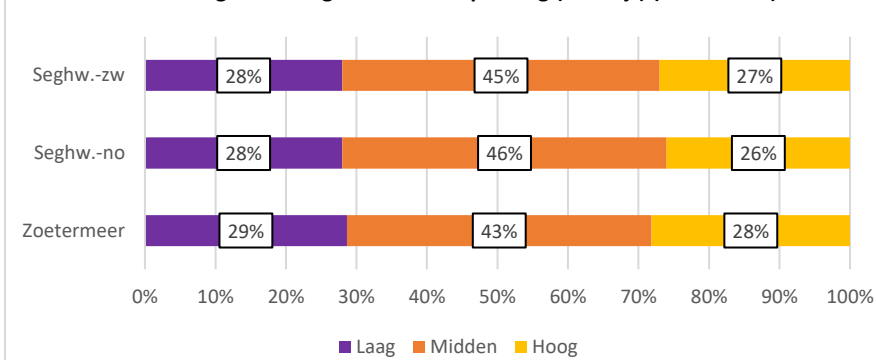
**Betreft personen met een: WW-uitkering, AG-uitkering (Wajong, WGA, WAO, WAZ) met arbeidsvermogen, bijstandsuitkering en personen die geen uitkering ontvangen maar toch een actief CV op werk.nl hebben staan. Buurtcijfers zijn nog niet beschikbaar.

***Betreft voorlopig cijfer geregistreerd werkzoekende als percentage van de beroepsbevolking. Buurtcijfers zijn nog niet beschikbaar.



Bron: Meldesk - Zoetermeer

Bevolking naar hoogst voltooide opleiding (15-74 jr) (1 okt. 2017)



Bron: CBS. Sinds 2019 gebruiken wij niet meer de gemeentelijke enquête maar het CBS als bron.

Laag = o.a. basisschool, MAVO, VMBO; Midden = o.a. VWO, HAVO, MTS; Hoog = HBO, WO.

Uitkeringsgerechtigden (1 jan. 2019*)

	Seghw.-zw	Seghw.-no	Zoetermeer
AOW	1.230	1.160	21.390
Bijstand	140	220	3.230
AO	340	420	5.080
WW	100	160	1.940

Bron: CBS.

*Voorlopige cijfers.

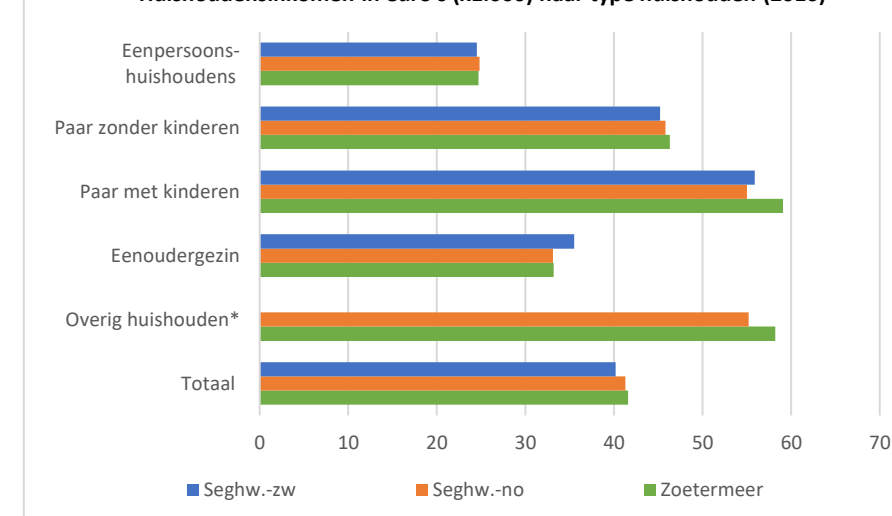
AOW = Algemene Ouderdomswet.

Bijstand = WWB of Participatiewet, betreft personen tot de AOW-leeftijd.

AO = Arbeidsongeschiktheidsuitkering op grond van WAO/WAZ/WIA, Wajong of wet Wajong.

WW = Werkloosheidswet.

Huishoudensinkomen in euro's (x1.000) naar type huishouden (2016)



Bron: CBS, Integraal inkomens- en vermogensonderzoek (IIV) 2016.

*Vanwege het lage aantal huishoudens in deze categorie worden de gegevens voor Seghwaert niet weergegeven.

Gemiddeld besteedbaar huishoudensinkomen in 2016 van particuliere huishoudens met inkomen naar samenstelling van het huishouden in duizendtallen euro's (excl. studentenhuishoudens).

Huishoudens met een laag inkomen (2016)

	Seghw.-zw	Seghw.-no	Zoetermeer
Aantal	208	255	3.913
Percentage	6,3%	6,7%	7,3%

Bron: CBS, Integraal inkomens- en vermogensonderzoek (IIV) 2016.

Betreft particuliere huishoudens in 2016 met tenminste 1 jaar een inkomen < € 9.249,- (excl. studentenhuishoudens).